

Info


Rechercher une actualité...



Accueil Info Info Lorient Depuis 1987, le Morbihan a enregistré huit séismes marquants

Lundi 24 octobre 2022 15:58

Depuis 1987, le Morbihan a enregistré huit séismes marquants



Le Morbihan se situe au niveau de la faille de cisaillement du sud amoricain. © Reuters/Mike Blake

Dimanche 23 octobre 2022, près de Landévant (Morbihan), à une vingtaine de kilomètres de Lorient, à 21 h 52, un séisme de magnitude 3,7 a été ressenti. Un phénomène qui n'est pas rare sur le territoire. Retour sur les événements qui ont fait trembler le Morbihan.

Un séisme, de magnitude 3,7 sur l'échelle de Richter, a été observé ce dimanche 23 octobre 2022, près de Lorient (Morbihan). De faibles secousses ont pu être ressenties à Landévant, situé à 3 km de l'épicentre, à Hennebont à 13 km, à Auray à 14 km, à Lanester à 15 km et à Lorient à 17 km.

Newsletter maville

Abonnez-vous à la newsletter - Lorient

Votre e-mail Je m'inscris

Votre e-mail, avec votre consentement, est utilisé par la société Ouest-France Multimédia pour recevoir les newsletters sélectionnées. En savoir plus

Exprimez-vous ! 95

Débat. L'Etat utilise Linky pour couper les chauffe-eau le midi : BONNE ou MAUVAISE mesure ? ...

L'info en continu

Caudan. Les aidants familiaux...

24/10/22 - 18:04

Le film « L'école est à...

24/10/22 - 17:53

PODCAST. À la rencontre de...

24/10/22 - 17:45

Atteint d'une maladie...

24/10/22 - 17:30

Six idées de sorties cette...

24/10/22 - 17:27


Toute l'info en continu

Infos les + lues Infos les + commentées

FranceSeisme @FranceSeisme Suivre



#Séisme de #Pluvigner (#Morbihan, le 23/10/22 à 21h52 locale, M=3.9) selon CEA/DASE. Apportez votre témoignage aux scientifiques sur franceseisme.fr



10:38 PM · 23 oct. 2022




43 Répondre Partager

Lire 20 réponses

Quiz et jeux



Quiz. Les photographes et les photographies célèbres



Quiz. 10 questions sur



Quiz. L'amitié dans la

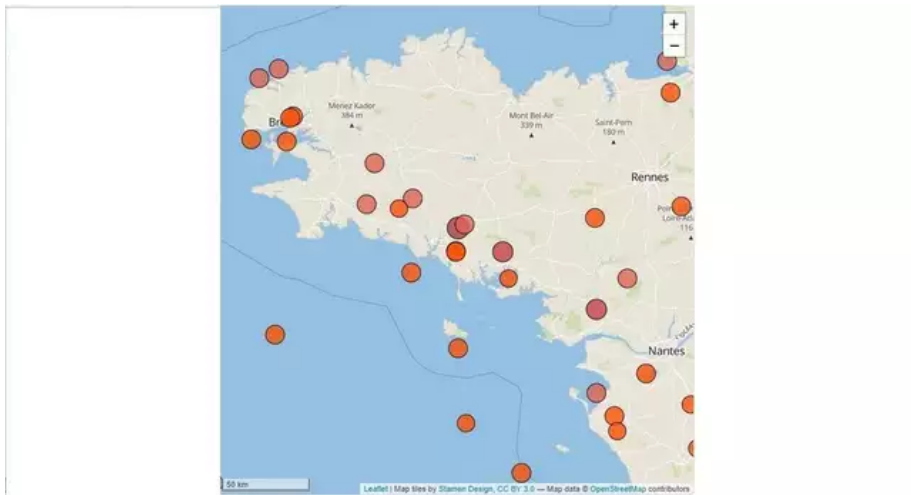


Lire aussi : [Un fort séisme est-il possible en Bretagne ?](#)

Des séismes réguliers au cours du XXI^e siècle

Un phénomène qui n'est pas rare dans le Morbihan, comme en témoignent les différents séismes qui ont été pointés. Le Morbihan, selon le site du [Réseau national de surveillance sismique](#) (RéNaSS), a subi plusieurs tremblements de terre marquants au cours du XXI^e siècle, supérieurs à 3,5 sur l'échelle de Richter : en 1987, un séisme de 3,7 près de l'île d'Arz ; en 1989, un séisme de 3,8 près de Belle-Île-en-Mer ; en 1995, près de Lanvénegen, un séisme de magnitude 4,4 ; en 2002, le séisme non loin de Languédoc de 5,4 et un autre près de Baud de magnitude 4,1 ; en 2004, près de l'île de Groix, un séisme de 3,8 ; et enfin, en 2013, près de Coulac, un séisme de 4,6.

Par conséquent, le tremblement de terre du dimanche 23 octobre 2022 est le huitième plus important séisme depuis 1980.



Les séismes les plus significatifs en Bretagne, de 2002 à 2022. © Capture d'écran RénaSS

2022, le plus fort tremblement recensé

C'était il y a vingt ans, dans le nord de Lorient. Lundi 30 septembre 2002, un fort tremblement avait été ressenti, à 8 h 45 du matin, d'une magnitude de 5,4 sur l'échelle de Richter.

Un épisode marquant, car il avait occasionné des dégâts matériels : murs fissurés, cheminées ébranlées ou tombées à terre, baies vitrées éclatées sur le centre culturel d'Inzinzac-Lochrist.

Une faille de cisaillement dans le Morbihan

Les séismes dans le Morbihan sont dus à une remontée de la plaque africaine, qui pousse la plaque européenne. Ainsi des failles se créent. L'une d'entre elles, dite faille de cisaillement du sud armoricain, traverse la région du sud du Finistère, jusqu'en Loire-Atlantique, en passant par le sud du Morbihan. C'est autour de cette faille que le risque est le plus important.

Auriane LATREMOLIERE. Ouest-France

Retrouvez d'autres actus sur les communes de :

[Auray](#) [Hennebont](#) [Landévant](#) [Lanester](#) [Lorient](#) [Vannes](#)

Donnez votre avis



Abonnez-vous 1^{er} mois offert

Acheter le journal du jour



Les avis des internautes

* Votre commentaire...



* Votre email

En cochant cette case, j'accepte et je reconnais avoir pris connaissance des **conditions générales d'utilisation** et de **la politique de données personnelles**.

Envoyer

*Vos données personnelles font l'objet d'un traitement informatique par la société Ouest-France Multimédia, sur le fondement de l'exécution d'un contrat et sont utilisées notamment pour prendre en compte, modérer et répondre à vos commentaires sur les contenus mis en ligne sur le site. Elles seront conservées conformément à notre politique de données personnelles, sauf dispositions légales particulières. Vous disposez d'un droit d'accès, de rectification, d'opposition, de limitation et de portabilité, en vous adressant directement à pdp@sipa.ouest-france.fr ou par courrier à "Délégué à la Protection des Données Personnelles SIPA Ouest-France Multimédia - ZI Rennes Sud-Est, - 10 rue du Breil - 35051 Rennes cedex 9". Vous avez également le droit d'introduire une réclamation auprès de la CNIL. **En savoir plus***

RUBRIQUES SITE MAVILLE

Accueil

Info

Sport

Restaurants

Cinéma

Sorties

Jeux

Shopping

Météo

Pratique

Bons plans du jour

Devenez annonceur

Cookies

Données personnelles

Mentions légales

Plan du site

Contact

Modifier le consentement

SITES OUEST-FRANCE

Ouest-France

Ouest-France Auto

Ouest-France Immo

Ouest-France Emploi

Ouest-France Solidarité

Incubateur OFF7

Comparateur Assurances

Infocale

Bons plans Ouest-France

Commerces Ouest-France

Comparateur de produits

Codes promo

Angers Brest Caen Clermont-Ferrand Le Mans Lille Marseille Montpellier Nantes Nice Nîmes Quimper Rennes Toulon Tours Vannes
Dinan Fougères Guingamp Lannion-Perros Ploermel Pontivy Redon Saint-Brieuc Saint-Malo Vitré



Les applications mobiles **Ouest-France** disponibles en téléchargement

maville

par

**ouest
france**

© Copyright maville.com | WEB66

